




Panoramica del Paese con ubicazione siti.



Sirenetta
Golfo
Aranci.



Panoramica
area fronte
Sirenetta.



Punto 1
Area antistante Sirenetta

Legenda

Area - antistante Sirenetta

Google Earth

Data SIO, NOAA, U.S. Navy, NGA, GEBCO

20 m



ALLEGATO A




Via dei
Marinai,
area
attrezzata
Lungomare.



Via dei
Marinai,
area
attrezzata
Lungomare,
Vista sullo
specchio
acqueo
antistante.



Via dei
Marinai,
area
attrezzata
Lungomare.







Punto 2
Area verde attrezzata lungomare

Legenda
Area verde attrezzata lungomare



Via Diaz,
Area verde
attrezzata
Parco
"Angela
Madeddu".

 <p>Punto 3 Parco "Angela Madeddu"</p> <p>Legenda</p> <p>Parco "Angela Madeddu"</p> <p>Google Earth</p> <p>Via C. Colombo</p> <p>60 m</p>	<p>Via Cala Moresca, Area fronte nicchia Madonna</p>
	<p>Via Cala Moresca, Area adiacente alla nicchia della Madonna</p>

	<p>Via Cala Moresca, Area adiacente alla nicchia della Madonnina</p>
 <p>Punto 4 Via Cala Moresca, Area antistante nicchia Madonnina.</p> <p>Legenda</p> <p>Via Cala Moresca, area antistante nicchia Madonnina.</p> <p>Google Earth Data SIO, NOAA, U.S. Navy, NGA, GEBCO</p> <p>10 m</p>	