





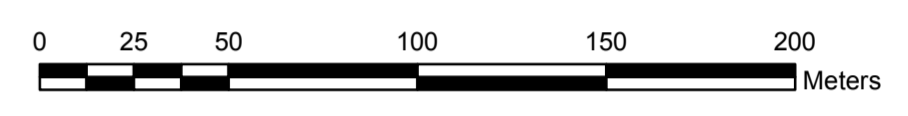

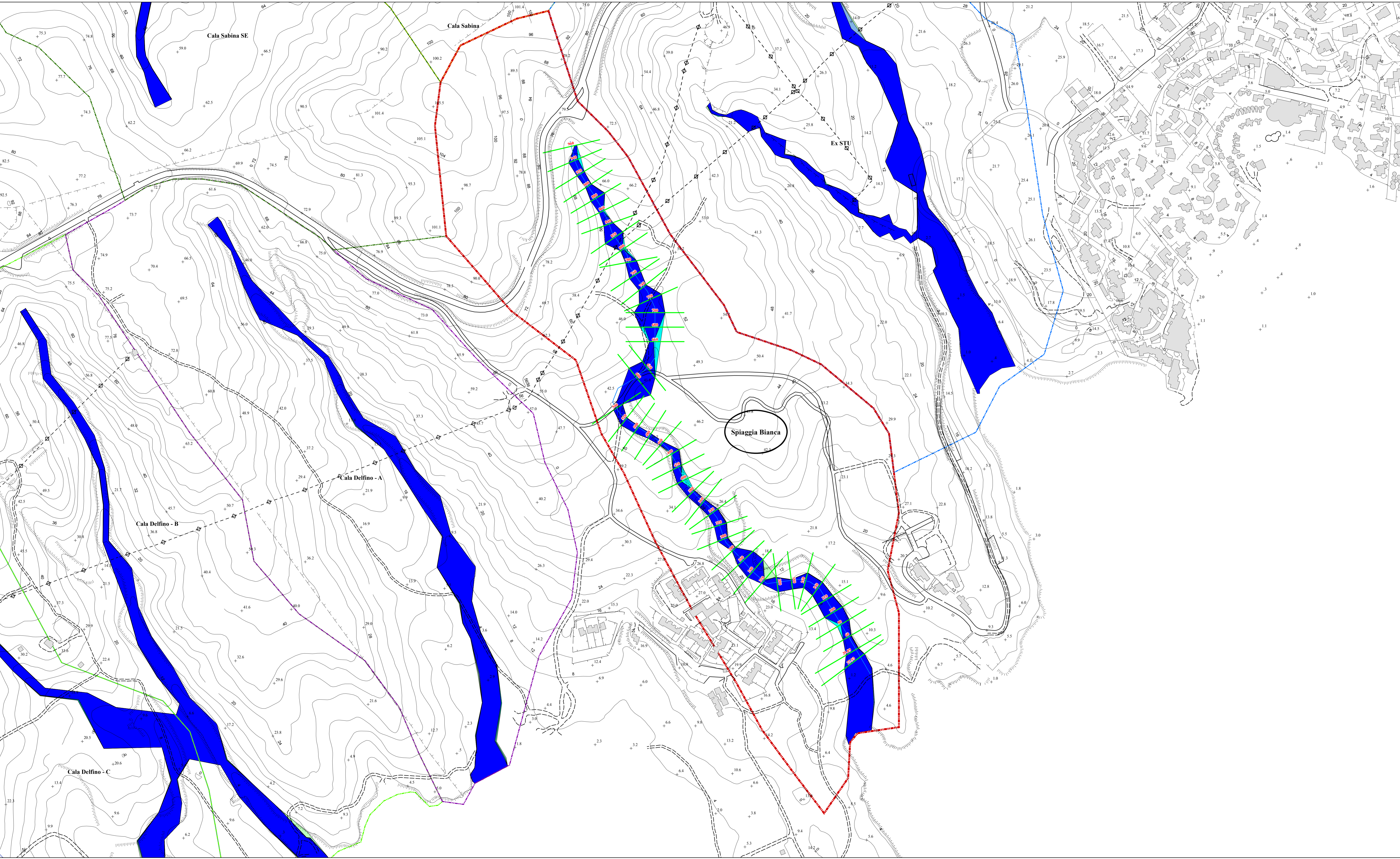


PERICOLOSITA' IDRAULICA

-  Bacino Spiegia Bianca Nord-Est
-  River
-  Hi 1 Pericolosità Idraulica Moderata (T=500)
-  Hi 2 Pericolosità Idraulica Media (T=200)
-  Hi 3 Pericolosità Idraulica Elevata (T=100)
-  Hi 4 Pericolosità idraulica molto elevata (T=50)



Scala 1:2.000



COMUNE DI GOLFO ARANCI



PIANO PAESISTICO REGIONALE - L.R. 25 novembre 2004, n. 8
ADEGUAMENTO DEL PIANO URBANISTICO
COMUNALE AL P.P.R. E AL P.A.I.

**CARTE DI PERICOLOSITA' E RISCHIO
GEOLOGICO E IDRAULICO**

Titolo: R.06	Elaborato: Il bacino di Spiegia Bianca nord-est	Scala: 1:2.000
---------------------	--	-----------------------

Allegato alla delibera C.C. n° 13 del 10/03/2016

COORDINATORE Dot. Ing. G. Piero Cassitta	ORDINE DEI GEOLOGI REGIONE SARDEGNA SEZIONE A N. 224 Dott. Geol. GIOVANNI TIOCCA	ESPERTI Dot. Agr. Nicola Sama Dot. Agr. Giovanni Detoni Dot. Geol. Giovanni TioCCA Dot. Claudio Curia (GIS) Dot. Arch. Marco Agostino Amunano
--	--	---

Agg. Dicembre 2014